

1007 PAVEL ŠTAVKA
777 576 150
stavkapa@vulky.cz

Snámi
jste vidět
ledmultimedia

ledmultimedia

FISCHER
GROUP

FISCHER
GROUP

DER
EXIMtours

FISCHER
NEV-DAMA
eřávele

10

Tábor – Křížíkovo náměstí
Jihočeský kraj



EXIMtours FISCHER

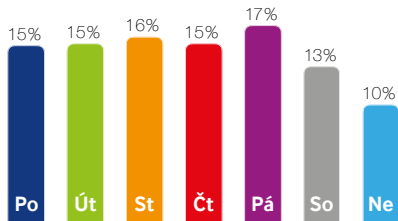
FISCHER eřávele NEV-DAMA

FISCHER

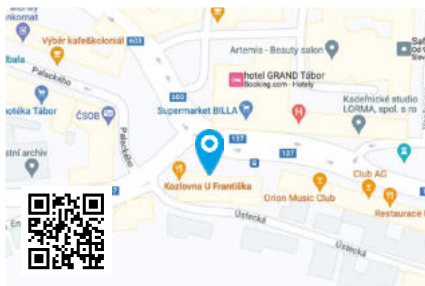
EXIMtours

EXIMtours





Týdenní sledovanost 6:00 – 22.00 hod.



GPS souřadnice: 49.4125653 N, 14.6641847 E

Tábor

Jihočeský kraj

48 071

Unikátní návštěvníci / měsíc

170 041

Počet návštěv / měsíc

Název místa: Křižíkovo náměstí
Adresa: Náměstí Františka Křižíka 2840, Tábor
Umístění: Outdoor na plášti administrativní budovy
Rozměr: 15,7 m² – 512 × 307 cm
Formát: 16:9 – 1280 × 720 px
Provozní doba: 6:00 – 22:00 hod. (16 hodin)



Rodný list



Statistiky



Potenciál obrazovky:

13 720 Pěší / den

14 280 Motoristé / den

28 000 Denní zásah

Lokalita: obchodní čtvrť / obytná čtvrť

Poloha: centrum

Popis lokality:

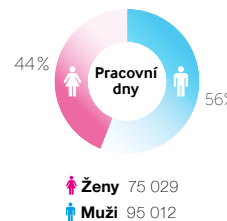
Lokalita Křižíkova náměstí je nejstrategičtějším a nejfrekventovanějším místem infrastruktury Tábora. Už fakt o výjimečnosti lokality napovídá, že tato křižovatka je jednou z úplně nejdůležitějších spojnic mezi jednotlivými částmi města, kde během dopravní špičky vznikají dlouhé kolony. Obrazovka je umístěna vedle rušné autobusové zastávky naproti supermarketu Billa.

Spádová oblast:

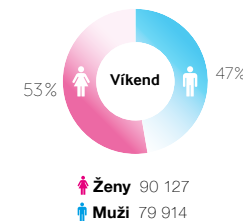
Komunikace: ulice / pěší zóna / křižovatka / parkoviště / příjezd

V okolí panelu: MHD / PNS / obchody / obchodní dům / supermarket / banka / restaurace / hotel / kulturní zařízení / škola ZŠ, SŠ

Viditelnost: přes 100 m



Ženy 75 029
 Muži 95 012



Ženy 90 127
 Muži 79 914